



**Montag - Freitag**

05

06

56<sup>s</sup>

07

08

09

10

11

Gültig ab 09.06.2026

**s** = nur an Schultagen

Fahrwege mit Fahrzeit in Minuten

- ▶ ● Roith bei Wenzenbach
- 3 Wenzenbach Unterlindhof
- 4 -Regensburger Str.
- 5 -Grundschule
- 5 -Lilienstraße
- 6 -Kirche
- 44 Nittenau Bodensteiner Str./Gym



**Montag - Freitag**

05

06

59<sup>s</sup>

07

08

09

10

11

Gültig ab 09.06.2026

**s** = nur an Schultagen

Fahrwege mit Fahrzeit in Minuten

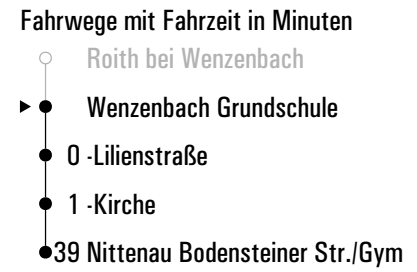
- Roith bei Wenzenbach
- ▶ ● Wenzenbach Unterlindhof
- 1 -Regensburger Str.
- 2 -Grundschule
- 2 -Lilienstraße
- 3 -Kirche
- 41 Nittenau Bodensteiner Str./Gym




Montag - Freitag	
05	
06	
07	01 <sup>s</sup>
08	
09	
10	
11	

Gültig ab 09.06.2026

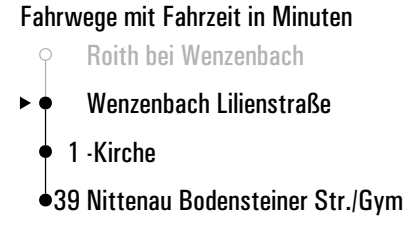
**s** = nur an Schultagen



 Montag - Freitag	
05	
06	
07	01 <sup>s</sup>
08	
09	
10	
11	

Gültig ab 09.06.2026

**s** = nur an Schultagen







**Montag - Freitag**

05

06

07 <sup>s</sup> 02

08

09

10

11

12

Gültig ab 09.06.2026

**s** = nur an Schultagen

Fahrwege mit Fahrzeit in Minuten

- ● Wenzenbach Weiße Marter
- 1 -Hopfengarten
- 4 Bernhardswald Siedlung
- 6 -Gasthof Lingauer
- 7 -Gemeindezentrum
- 9 Adlmannstein
- 11 Bernhardsw. Finsinger Str.
- 12 -Abzw. Dingstetten
- 13 Stockhof
- 15 Erlbach
- 16 Hauzendorf ehem. Bahnhof
- 18 -Am Mühlberg
- 19 Stadlhof
- 20 Lohhof bei Bernhardswald
- 21 Wolferszwing
- 23 Grubberg, Abzw. Göppenbach
- 24 -Hubertushöhe bei Bernhardsw.
- 26 Lehenfelden Am Lehenholz
- 38 Nittenau Bodensteiner Str./Gym



**Montag - Freitag**

05

06

07 <sup>s</sup> 03

08

09

10

11

12

Gültig ab 09.06.2026

**s** = nur an Schultagen

Fahrwege mit Fahrzeit in Minuten

- Wenzenbach Weiße Marter
- ● Wenzenbach Hopfengarten
- 3 Bernhardswald Siedlung
- 5 -Gasthof Lingauer
- 6 -Gemeindezentrum
- 8 Adlmannstein
- 10 Bernhardsw. Finsinger Str.
- 11 -Abzw. Dingstetten
- 12 Stockhof
- 14 Erlbach
- 15 Hauzendorf ehem. Bahnhof
- 17 -Am Mühlberg
- 18 Stadlhof
- 19 Lohhof bei Bernhardswald
- 20 Wolferszwing
- 22 Grubberg, Abzw. Göppenbach
- 23 -Hubertushöhe bei Bernhardsw.
- 25 Lehenfelden Am Lehenholz
- 37 Nittenau Bodensteiner Str./Gym



**Montag - Freitag**

05

06

07 **06<sup>s</sup>**

08

09

10

11

12

Gültig ab 09.06.2026

**s** = nur an Schultagen

Fahrwege mit Fahrzeit in Minuten

- Wenzenbach Weiße Marter
- ▶ ● Bernhardswald Siedlung
- 2 -Gasthof Lingauer
- 3 -Gemeindezentrum
- 5 Adlmannstein
- 7 Bernhardsw. Finsinger Str.
- 8 -Abzw. Dingstetten
- 9 Stockhof
- 11 Erlbach
- 12 Hauzendorf ehem. Bahnhof
- 14 -Am Mühlberg
- 15 Stadthof
- 16 Lohhof bei Bernhardswald
- 17 Wolferszwing
- 19 Grubberg, Abzw. Göppenbach
- 20 -Hubertushöhe bei Bernhardsw.
- 22 Lehenfelden Am Lehenholz
- 34 Nittenau Bodensteiner Str./Gym



**Montag - Freitag**

05

06

07 08<sup>s</sup>

08

09

10

11

12

Gültig ab 09.06.2026

**s** = nur an Schultagen

Fahrwege mit Fahrzeit in Minuten

- Wenzenbach Weiße Marter
- ▶ ● Bernhardswald Gasthof Lingauer
- 1 -Gemeindezentrum
- 3 Adlmannstein
- 5 Bernhardsw. Finsinger Str.
- 6 -Abzw. Dingstetten
- 7 Stockhof
- 9 Erlbach
- 10 Hauzendorf ehem. Bahnhof
- 12 -Am Mühlberg
- 13 Stadlhof
- 14 Lohhof bei Bernhardswald
- 15 Wolferszwing
- 17 Grubberg, Abzw. Göppenbach
- 18 -Hubertushöhe bei Bernhardsw.
- 20 Lehenfelden Am Lehenholz
- 32 Nittenau Bodensteiner Str./Gym





**Montag - Freitag**

05

06

07 11<sup>s</sup>

08

09

10

11

12

Gültig ab 09.06.2026

**s** = nur an Schultagen

Fahrwege mit Fahrzeit in Minuten

- Wenzenbach Weiße Marter
- ▶ ● Adlmannstein
- 2 Bernhardsw. Finsinger Str.
- 3 -Abzw. Dingstetten
- 4 Stockhof
- 6 Erlbach
- 7 Hauzendorf ehem. Bahnhof
- 9 -Am Mühlberg
- 10 Stadlhof
- 11 Lohhof bei Bernhardswald
- 12 Wolferszwing
- 14 Grubberg, Abzw. Göppenbach
- 15 -Hubertushöhe bei Bernhardsw.
- 17 Lehenfelden Am Lehenholz
- 29 Nittenau Bodensteiner Str./Gym



**Montag - Freitag**

05

06

07 **13<sup>s</sup>**

08

09

10

11

12

Gültig ab 09.06.2026

**s** = nur an Schultagen

Fahrwege mit Fahrzeit in Minuten

- Wenzelbach Weiße Marter
- ▶ ● Bernhardsw. Finsinger Str.
- 1 -Abzw. Dingstetten
- 2 Stockhof
- 4 Erlbach
- 5 Hauzendorf ehem. Bahnhof
- 7 -Am Mühlberg
- 8 Stadlhof
- 9 Lohhof bei Bernhardswald
- 10 Wolferszwing
- 12 Grubberg, Abzw. Göppenbach
- 13 -Hubertushöhe bei Bernhardsw.
- 15 Lehenfelden Am Lehenholz
- 27 Nittenau Bodensteiner Str./Gym



**Montag - Freitag**

05

06

07 14<sup>s</sup>

08

09

10

11

12

Gültig ab 09.06.2026

**s** = nur an Schultagen

Fahrwege mit Fahrzeit in Minuten

- Wenzenbach Weiße Marter
- ▶ ● Abzw. Dingstetten
- 1 Stockhof
- 3 Erlbach
- 4 Hauzendorf ehem. Bahnhof
- 6 -Am Mühlberg
- 7 Stadthof
- 8 Lohhof bei Bernhardswald
- 9 Wolferszwing
- 11 Grubberg, Abzw. Göppenbach
- 12 -Hubertushöhe bei Bernhardsw.
- 14 Lehenfelden Am Lehenholz
- 26 Nittenau Bodensteiner Str./Gym



**Montag - Freitag**

05

06

07

15<sup>s</sup>

08

09

10

11

12

Gültig ab 09.06.2026

**s** = nur an Schultagen

Fahrwege mit Fahrzeit in Minuten

- Wenzenbach Weiße Marter
- ▶ ● Stockhof
- 2 Erlbach
- 3 Hauzendorf ehem. Bahnhof
- 5 -Am Mühlberg
- 6 Stadlhof
- 7 Lohhof bei Bernhardswald
- 8 Wolferszwing
- 10 Grubberg, Abzw. Göppenbach
- 11 -Hubertushöhe bei Bernhardsw.
- 13 Lehenfelden Am Lehenholz
- 25 Nittenau Bodensteiner Str./Gym



**Montag - Freitag**

05

06

07 <sup>s</sup> 17

08

09

10

11

12

Gültig ab 09.06.2026

**s** = nur an Schultagen

Fahrwege mit Fahrzeit in Minuten

- Wenzenbach Weiße Marter
- ▶ ● Erlbach
- 1 Hauzendorf ehem. Bahnhof
- 3 -Am Mühlberg
- 4 Stadlhof
- 5 Lohhof bei Bernhardswald
- 6 Wolferszwing
- 8 Grubberg, Abzw. Göppenbach
- 9 -Hubertushöhe bei Bernhardsw.
- 11 Lehenfelden Am Lehenholz
- 23 Nittenau Bodensteiner Str./Gym



**Montag - Freitag**

05

06

07 **18<sup>s</sup>**

08

09

10

11

12

Gültig ab 09.06.2026

**s** = nur an Schultagen

Fahrwege mit Fahrzeit in Minuten

- Wenzenbach Weiße Marter
- ▶ ● Hauzendorf ehem. Bahnhof
- 2 -Am Mühlberg
- 3 Stadlhof
- 4 Lohhof bei Bernhardswald
- 5 Wolferszwing
- 7 Grubberg, Abzw. Göppenbach
- 8 -Hubertushöhe bei Bernhardsw.
- 10 Lehenfelden Am Lehenholz
- 22 Nittenau Bodensteiner Str./Gym



**Montag - Freitag**

05

06

07 20<sup>s</sup>

08

09

10

11

Gültig ab 09.06.2026

**s** = nur an Schultagen

Fahrwege mit Fahrzeit in Minuten

- Wenzenbach Weiße Marter
- ▶ ● Hauzendorf Am Mühlberg
- 1 Stadlhof
- 2 Lohhof bei Bernhardswald
- 3 Wolferszwing
- 5 Grubberg, Abzw. Göppenbach
- 6 -Hubertushöhe bei Bernhardsw.
- 8 Lehenfelden Am Lehenholz
- 20 Nittenau Bodensteiner Str./Gym



**Montag - Freitag**

**05**  
**06**  
**07**  
**08**  
**09**  
**10**  
**11**

21<sup>s</sup>

Gültig ab 09.06.2026

**s** = nur an Schultagen

Fahrwege mit Fahrzeit in Minuten

- Wenzenbach Weiße Marter
- ▶ ● Stadlhof
- 1 Lohhof bei Bernhardswald
- 2 Wolferszwing
- 4 Grubberg, Abzw. Göppenbach
- 5 -Hubertushöhe bei Bernhardsw.
- 7 Lehenfelden Am Lehenholz
- 19 Nittenau Bodensteiner Str./Gym



**Montag - Freitag**

05

06

07 22<sup>s</sup>

08

09

10

11

Gültig ab 09.06.2026

**s** = nur an Schultagen

Fahrwege mit Fahrzeit in Minuten

- Wenzenbach Weiße Marter
- ▶ ● Lohhof bei Bernhardswald
- 1 Wolferszwing
- 3 Grubberg, Abzw. Göppenbach
- 4 -Hubertushöhe bei Bernhardsw.
- 6 Lehenfelden Am Lehenholz
- 18 Nittenau Bodensteiner Str./Gym



**Montag - Freitag**

05

06

07 <sup>s</sup> 23

08

09

10

11

Gültig ab 09.06.2026

**s** = nur an Schultagen

Fahrwege mit Fahrzeit in Minuten

- Wenzenbach Weiße Marter
- ▶ ● Wolferszwing
- 2 Grubberg, Abzw. Göppenbach
- 3 -Hubertushöhe bei Bernhardsw.
- 5 Lehenfelden Am Lehenholz
- 17 Nittenau Bodensteiner Str./Gym



**Montag - Freitag**

**05**  
**06**  
**07**  
**08**  
**09**  
**10**  
**11**

25<sup>s</sup>

Gültig ab 09.06.2026

**s** = nur an Schultagen

- Fahrwege mit Fahrzeit in Minuten
- Wenzenbach Weiße Marter
  - ▶ ● Grubberg, Abzw. Göppenbach
  - 1 -Hubertushöhe bei Bernhardsw.
  - 3 Lehenfelden Am Lehenholz
  - 15 Nittenau Bodensteiner Str./Gym



**Montag - Freitag**

05																				
06																				
07	26 <sup>s</sup>																			
08																				
09																				
10																				
11																				

Gültig ab 09.06.2026

**s** = nur an Schultagen

Fahrwege mit Fahrzeit in Minuten

- Wenzenbach Weiße Marter
- ▶ ● Hubertushöhe bei Bernhardsw.
- 2 Lehenfelden Am Lehenholz
- 14 Nittenau Bodensteiner Str./Gym




**Montag - Freitag**

05																				
06																				
07	28 <sup>s</sup>																			
08																				
09																				
10																				
11																				

Gültig ab 09.06.2026

**s** = nur an Schultagen

Fahrwege mit Fahrzeit in Minuten





**Montag - Freitag**

05

06

40<sup>s</sup>

07

08

09

10

11

12

Gültig ab 09.06.2026

**s** = nur an Schultagen

Fahrwege mit Fahrzeit in Minuten

- ▶ ● Fußenberg Kürner Straße
- 1 Sandhof bei Wenzenbach
- 3 Thanhausen Gasthaus
- 7 Hauzenstein
- 12 Kürn Straßenkreuzung
- 13 -Gasthaus
- 15 Seibersdorf
- 16 Eberhof
- 17 Abzw. Vorderappendorf
- 22 Plitting
- 24 Mauth
- 25 Wolfersdorf
- 27 Abzw. Lamlfhof
- 28 Pettenreuth Ost
- 29 -West
- 30 Hauzendorf Brücke
- 31 -Am Kellerberg
- 37 Samberg
- 41 Lehenfelden Am Birkenhain
- 42 Lehen Abzw. Ziegelstadel
- 43 -Fichtenweg
- 44 Kohlsetten
- 45 Hackenberg Feuerwehrhaus
- 46 -Talstraße
- 48 Lambertsneukirchen
- 49 Abzw. Stanglhof
- 50 Wulkersdorf
- 52 Goppeltshof
- 54 Abzw. Berglarn
- 63 Nittenau Bodensteiner Str./Gym



**Montag - Freitag**

05

06

41<sup>s</sup>

07

08

09

10

11

12

Gültig ab 09.06.2026

**s** = nur an Schultagen

Fahrwege mit Fahrzeit in Minuten

- Fußenberg Kürner Straße
- ▶ ● Sandhof bei Wenzenbach
- 2 Thanhausen Gasthaus
- 6 Hauzenstein
- 11 Kürn Straßenkreuzung
- 12 -Gasthaus
- 14 Seibersdorf
- 15 Eberhof
- 16 Abzw. Vorderappendorf
- 21 Plitting
- 23 Mauth
- 24 Wolfersdorf
- 26 Abzw. Lamlhof
- 27 Pettenreuth Ost
- 28 -West
- 29 Hauzendorf Brücke
- 30 -Am Kellerberg
- 36 Samberg
- 40 Lehenfelden Am Birkenhain
- 41 Lehen Abzw. Ziegelstadel
- 42 -Fichtenweg
- 43 Kohlstetten
- 44 Hackenberg Feuerwehrhaus
- 45 -Talstraße
- 47 Lambertsneukirchen
- 48 Abzw. Stanglhof
- 49 Wulkersdorf
- 51 Goppeltshof
- 53 Abzw. Berglarn
- 62 Nittenau Bodensteiner Str./Gym



**Montag - Freitag**

05

06

43<sup>s</sup>

07

08

09

10

11

12

Gültig ab 09.06.2026

**s** = nur an Schultagen

Fahrwege mit Fahrzeit in Minuten

- Fußenberg Kürner Straße
- ▶ ● Thanhausen Gasthaus
- 4 Hauzenstein
- 9 Kürn Straßenkreuzung
- 10 -Gasthaus
- 12 Seibersdorf
- 13 Eberhof
- 14 Abzw. Vorderappendorf
- 19 Plitting
- 21 Mauth
- 22 Wolfersdorf
- 24 Abzw. Lamhof
- 25 Pettenreuth Ost
- 26 -West
- 27 Hauzendorf Brücke
- 28 -Am Kellerberg
- 34 Samberg
- 38 Lehenfelden Am Birkenhain
- 39 Lehen Abzw. Ziegelstadel
- 40 -Fichtenweg
- 41 Kohlstetten
- 42 Hackenberg Feuerwehrhaus
- 43 -Talstraße
- 45 Lambertsneukirchen
- 46 Abzw. Stanglhof
- 47 Wulkersdorf
- 49 Goppeltshof
- 51 Abzw. Berglarn
- 60 Nittenau Bodensteiner Str./Gym

**RVV****115**
**Ⓜ Hauzenstein**  
**▶ Nittenau Bodensteiner Str./Gym**
**Montag - Freitag**

05

06

47<sup>s</sup>

07

08

09

10

11

12

Gültig ab 09.06.2026

**s** = nur an Schultagen

Fahrwege mit Fahrzeit in Minuten

- Fußenberg Kürner Straße
- ▶ ● Hauzenstein
- 5 Kürn Straßenkreuzung
- 6 -Gasthaus
- 8 Seibersdorf
- 9 Eberhof
- 10 Abzw. Vorderappendorf
- 15 Plitting
- 17 Mauth
- 18 Wolfersdorf
- 20 Abzw. Lamlhof
- 21 Pettenreuth Ost
- 22 -West
- 23 Hauzendorf Brücke
- 24 -Am Kellerberg
- 30 Samberg
- 34 Lehenfelden Am Birkenhain
- 35 Lehen Abzw. Ziegelstadel
- 36 -Fichtenweg
- 37 Kohlsetten
- 38 Hackenberg Feuerwehrhaus
- 39 -Talstraße
- 41 Lambertsneukirchen
- 42 Abzw. Stanglhof
- 43 Wulkersdorf
- 45 Goppeltshof
- 47 Abzw. Berglarn
- 56 Nittenau Bodensteiner Str./Gym



**Montag - Freitag**

05

06

52<sup>s</sup>

07

08

09

10

11

12

Gültig ab 09.06.2026

**s** = nur an Schultagen

Fahrwege mit Fahrzeit in Minuten

- Fußenberg Kürner Straße
- ● Kürn Straßenkreuzung
- 1 -Gasthaus
- 3 Seibersdorf
- 4 Eberhof
- 5 Abzw. Vorderappendorf
- 10 Plitting
- 12 Mauth
- 13 Wolfersdorf
- 15 Abzw. Lamlhof
- 16 Pettenreuth Ost
- 17 -West
- 18 Hauzendorf Brücke
- 19 -Am Kellerberg
- 25 Samberg
- 29 Lehenfelden Am Birkenhain
- 30 Lehen Abzw. Ziegelstadel
- 31 -Fichtenweg
- 32 Kohlstetten
- 33 Hackenberg Feuerwehrhaus
- 34 -Talstraße
- 36 Lambertsneukirchen
- 37 Abzw. Stanglhof
- 38 Wulkersdorf
- 40 Goppeltshof
- 42 Abzw. Berglarn
- 51 Nittenau Bodensteiner Str./Gym



**Montag - Freitag**

05

06

53<sup>s</sup>

07

08

09

10

11

12

Gültig ab 09.06.2026

**s** = nur an Schultagen

Fahrwege mit Fahrzeit in Minuten

- Fußenberg Kürner Straße
- ▶ ● Kürn Gasthaus
- 2 Seibersdorf
- 3 Eberhof
- 4 Abzw. Vorderappendorf
- 9 Plitting
- 11 Mauth
- 12 Wolfersdorf
- 14 Abzw. Lamlhof
- 15 Pettenreuth Ost
- 16 -West
- 17 Hauzendorf Brücke
- 18 -Am Kellerberg
- 24 Samberg
- 28 Lehenfelden Am Birkenhain
- 29 Lehen Abzw. Ziegelstadel
- 30 -Fichtenweg
- 31 Kohlstetten
- 32 Hackenberg Feuerwehrhaus
- 33 -Talstraße
- 35 Lambertsneukirchen
- 36 Abzw. Stanglhof
- 37 Wulkersdorf
- 39 Goppeltshof
- 41 Abzw. Berglarn
- 50 Nittenau Bodensteiner Str./Gym





**Montag - Freitag**

05

06

56<sup>s</sup>

07

08

09

10

11

12

Gültig ab 09.06.2026

**s** = nur an Schultagen

Fahrwege mit Fahrzeit in Minuten

- Fußenberg Kürner Straße
- ▶ ● Eberhof
- 1 Abzw. Vorderappendorf
- 6 Plitting
- 8 Mauth
- 9 Wolfersdorf
- 11 Abzw. Lamlhof
- 12 Pettenreuth Ost
- 13 -West
- 14 Hauzendorf Brücke
- 15 -Am Kellerberg
- 21 Samberg
- 25 Lehenfelden Am Birkenhain
- 26 Lehen Abzw. Ziegelstadel
- 27 -Fichtenweg
- 28 Kohlstetten
- 29 Hackenberg Feuerwehrhaus
- 30 -Talstraße
- 32 Lambertsneukirchen
- 33 Abzw. Stanglhof
- 34 Wulkersdorf
- 36 Goppeltshof
- 38 Abzw. Berglarn
- 47 Nittenau Bodensteiner Str./Gym



**Montag - Freitag**

05

06

07 <sup>s</sup>04

08

09

10

11

12

Gültig ab 09.06.2026

**s** = nur an Schultagen

Fahrwege mit Fahrzeit in Minuten

- Fußenberg Kürner Straße
- ▶ ● Mauth
- 1 Wolfersdorf
- 3 Abzw. Lamlhof
- 4 Pettenreuth Ost
- 5 -West
- 6 Hauzendorf Brücke
- 7 -Am Kellerberg
- 13 Samberg
- 17 Lehenfelden Am Birkenhain
- 18 Lehen Abzw. Ziegelstadel
- 19 -Fichtenweg
- 20 Kohlstetten
- 21 Hackenberg Feuerwehrhaus
- 22 -Talstraße
- 24 Lambertsneukirchen
- 25 Abzw. Stanglhof
- 26 Wulkersdorf
- 28 Goppeltshof
- 30 Abzw. Berglarn
- 39 Nittenau Bodensteiner Str./Gym



**Montag - Freitag**

05

06

07 02<sup>s</sup>

08

09

10

11

12

Gültig ab 09.06.2026

**s** = nur an Schultagen

Fahrwege mit Fahrzeit in Minuten

- Fußenberg Kürner Straße
- ▶ ● Plitting
- 2 Mauth
- 3 Wolfersdorf
- 5 Abzw. Lamlhof
- 6 Pettenreuth Ost
- 7 -West
- 8 Hauzendorf Brücke
- 9 -Am Kellerberg
- 15 Samberg
- 19 Lehenfelden Am Birkenhain
- 20 Lehen Abzw. Ziegelstadel
- 21 -Fichtenweg
- 22 Kohlstetten
- 23 Hackenberg Feuerwehrhaus
- 24 -Talstraße
- 26 Lambertsneukirchen
- 27 Abzw. Stanglhof
- 28 Wulkersdorf
- 30 Goppeltshof
- 32 Abzw. Berglarn
- 41 Nittenau Bodensteiner Str./Gym



**Montag - Freitag**

05

06

57<sup>s</sup>

07

08

09

10

11

12

Gültig ab 09.06.2026

**s** = nur an Schultagen

Fahrwege mit Fahrzeit in Minuten

- Fußenberg Kürner Straße
- ▶ ● Abzw. Vorderappendorf
- 5 Plitting
- 7 Mauth
- 8 Wolfersdorf
- 10 Abzw. Lamlhof
- 11 Pettenreuth Ost
- 12 -West
- 13 Hauzendorf Brücke
- 14 -Am Kellerberg
- 20 Samberg
- 24 Lehenfelden Am Birkenhain
- 25 Lehen Abzw. Ziegelstadel
- 26 -Fichtenweg
- 27 Kohlstetten
- 28 Hackenberg Feuerwehrhaus
- 29 -Talstraße
- 31 Lambertsneukirchen
- 32 Abzw. Stanglhof
- 33 Wulkersdorf
- 35 Goppeltshof
- 37 Abzw. Berglarn
- 46 Nittenau Bodensteiner Str./Gym





**Montag - Freitag**

05

06

07<sup>s</sup>

08

09

10

11

12

Gültig ab 09.06.2026

**s** = nur an Schultagen

Fahrwege mit Fahrzeit in Minuten

- Fußenberg Kürner Straße
- ▶ ● Abzw. Lamlhof
- 1 Pettenreuth Ost
- 2 -West
- 3 Hauzendorf Brücke
- 4 -Am Kellerberg
- 10 Samberg
- 14 Lehenfelden Am Birkenhain
- 15 Lehen Abzw. Ziegelstadel
- 16 -Fichtenweg
- 17 Kohlstetten
- 18 Hackenberg Feuerwehrhaus
- 19 -Talstraße
- 21 Lambertsneukirchen
- 22 Abzw. Stanglhof
- 23 Wulkersdorf
- 25 Goppeltshof
- 27 Abzw. Berglarn
- 36 Nittenau Bodensteiner Str./Gym



**Montag - Freitag**

05  
 06  
 07  
 08  
 09  
 10  
 11  
 12

08<sup>s</sup>

Gültig ab 09.06.2026

**s** = nur an Schultagen

Fahrwege mit Fahrzeit in Minuten

- Fußenberg Kürner Straße
- ▶ ● Pettenreuth Ost
- 1 -West
- 2 Hauzendorf Brücke
- 3 -Am Kellerberg
- 9 Samberg
- 13 Lehenfelden Am Birkenhain
- 14 Lehen Abzw. Ziegelstadel
- 15 -Fichtenweg
- 16 Kohlsetten
- 17 Hackenberg Feuerwehrhaus
- 18 -Talstraße
- 20 Lambertsneukirchen
- 21 Abzw. Stanglhof
- 22 Wulkersdorf
- 24 Goppeltshof
- 26 Abzw. Berglarn
- 35 Nittenau Bodensteiner Str./Gym



**Montag - Freitag**

05  
 06  
 07  
 08  
 09  
 10  
 11  
 12

09<sup>s</sup>

Gültig ab 09.06.2026

**s** = nur an Schultagen

Fahrwege mit Fahrzeit in Minuten

- Fußenberg Kürner Straße
- ▶ ● Pettenreuth West
- 1 Hauzendorf Brücke
- 2 -Am Kellerberg
- 8 Samberg
- 12 Lehenfelden Am Birkenhain
- 13 Lehen Abzw. Ziegelstadel
- 14 -Fichtenweg
- 15 Kohlstetten
- 16 Hackenberg Feuerwehrhaus
- 17 -Talstraße
- 19 Lambertsneukirchen
- 20 Abzw. Stanglhof
- 21 Wulkersdorf
- 23 Goppeltshof
- 25 Abzw. Berglarn
- 34 Nittenau Bodensteiner Str./Gym



**Montag - Freitag**

05  
 06  
 07  
 08  
 09  
 10  
 11  
 12

10<sup>s</sup>

Gültig ab 09.06.2026

**s** = nur an Schultagen

Fahrwege mit Fahrzeit in Minuten

- Fußenberg Kürner Straße
- ● Hauzendorf Brücke
- 1 -Am Kellerberg
- 7 Samberg
- 11 Lehenfelden Am Birkenhain
- 12 Lehen Abzw. Ziegelstadel
- 13 -Fichtenweg
- 14 Kohlsetten
- 15 Hackenberg Feuerwehrhaus
- 16 -Talstraße
- 18 Lambertsneukirchen
- 19 Abzw. Stanglhof
- 20 Wulkersdorf
- 22 Goppeltshof
- 24 Abzw. Berglarn
- 33 Nittenau Bodensteiner Str./Gym



**Montag - Freitag**

05

06

07

11<sup>s</sup>

08

09

10

11

12

Gültig ab 09.06.2026

**s** = nur an Schultagen

Fahrwege mit Fahrzeit in Minuten

- Fußenberg Kürner Straße
- ▶ ● Hauzendorf Am Kellerberg
- 6 Samberg
- 10 Lehenfelden Am Birkenhain
- 11 Lehen Abzw. Ziegelstadel
- 12 -Fichtenweg
- 13 Kohlstetten
- 14 Hackenberg Feuerwehrhaus
- 15 -Talstraße
- 17 Lambertsneukirchen
- 18 Abzw. Stanglhof
- 19 Wulkersdorf
- 21 Goppeltshof
- 23 Abzw. Berglarn
- 32 Nittenau Bodensteiner Str./Gym



**Montag - Freitag**

05

06

07 <sup>s</sup> 17

08

09

10

11

12

Gültig ab 09.06.2026

**s** = nur an Schultagen

Fahrwege mit Fahrzeit in Minuten

- Fußenberg Kürner Straße
- ▶ ● Samberg
- 4 Lehenfelden Am Birkenhain
- 5 Lehen Abzw. Ziegelstadel
- 6 -Fichtenweg
- 7 Kohlsetten
- 8 Hackenberg Feuerwehrhaus
- 9 -Talstraße
- 11 Lambertsneukirchen
- 12 Abzw. Stanglhof
- 13 Wulkersdorf
- 15 Goppeltshof
- 17 Abzw. Berglarn
- 26 Nittenau Bodensteiner Str./Gym



**Montag - Freitag**

05

06

07 21<sup>s</sup>

08

09

10

11

12

Gültig ab 09.06.2026

**s** = nur an Schultagen

Fahrwege mit Fahrzeit in Minuten

- Fußenberg Kürner Straße
- ▶ ● Lehenfelden Am Birkenhain
- 1 Lehen Abzw. Ziegelstadel
- 2 -Fichtenweg
- 3 Kohlsetten
- 4 Hackenberg Feuerwehrhaus
- 5 -Talstraße
- 7 Lambertsneukirchen
- 8 Abzw. Stanglhof
- 9 Wulkersdorf
- 11 Goppeltshof
- 13 Abzw. Berglarn
- 22 Nittenau Bodensteiner Str./Gym



**Montag - Freitag**

05

06

07 22<sup>s</sup>

08

09

10

11

12

Gültig ab 09.06.2026

**s** = nur an Schultagen

Fahrwege mit Fahrzeit in Minuten

- Fußenberg Kürner Straße
- ▶ ● Lehen Abzw. Ziegelstadel
- 1 -Fichtenweg
- 2 Kohlsetten
- 3 Hackenberg Feuerwehrhaus
- 4 -Talstraße
- 6 Lambertsneukirchen
- 7 Abzw. Stanglhof
- 8 Wulkersdorf
- 10 Goppeltshof
- 12 Abzw. Berglarn
- 21 Nittenau Bodensteiner Str./Gym



**Montag - Freitag**

05

06

07 <sup>s</sup> 23

08

09

10

11

12

Gültig ab 09.06.2026

**s** = nur an Schultagen

Fahrwege mit Fahrzeit in Minuten

- Fußenberg Kürner Straße
- ▶ ● Lehen Fichtenweg
- 1 Kohlstetten
- 2 Hackenberg Feuerwehrhaus
- 3 -Talstraße
- 5 Lambertsneukirchen
- 6 Abzw. Stanglhof
- 7 Wulkersdorf
- 9 Goppeltshof
- 11 Abzw. Berglarn
- 20 Nittenau Bodensteiner Str./Gym



**Montag - Freitag**

05

06

07 <sup>s</sup> 24

08

09

10

11

12

Gültig ab 09.06.2026

**s** = nur an Schultagen

Fahrwege mit Fahrzeit in Minuten

- Fußenberg Kürner Straße
- ▶ ● Kohlstetten
- 1 Hackenberg Feuerwehrhaus
- 2 -Talstraße
- 4 Lambertsneukirchen
- 5 Abzw. Stanglhof
- 6 Wulkersdorf
- 8 Goppeltshof
- 10 Abzw. Berglarn
- 19 Nittenau Bodensteiner Str./Gym



**Montag - Freitag**

05

06

07 25<sup>s</sup>

08

09

10

11

Gültig ab 09.06.2026

**s** = nur an Schultagen

Fahrwege mit Fahrzeit in Minuten

- Fußenberg Kürner Straße
- ▶ ● Hackenberg Feuerwehrhaus
- 1 -Talstraße
- 3 Lambertsneukirchen
- 4 Abzw. Stanglhof
- 5 Wulkersdorf
- 7 Goppeltshof
- 9 Abzw. Berglarn
- 18 Nittenau Bodensteiner Str./Gym



**Montag - Freitag**

05

06

07 26<sup>s</sup>

08

09

10

11

Gültig ab 09.06.2026

**s** = nur an Schultagen

Fahrwege mit Fahrzeit in Minuten

- Fußenberg Kürner Straße
- ▶ ● Hackenberg Talstraße
- 2 Lambertsneukirchen
- 3 Abzw. Stanglhof
- 4 Wulkersdorf
- 6 Goppeltshof
- 8 Abzw. Berglarn
- 17 Nittenau Bodensteiner Str./Gym



**Montag - Freitag**

05

06

07 <sup>s</sup> 28

08

09

10

11

Gültig ab 09.06.2026

**s** = nur an Schultagen

Fahrwege mit Fahrzeit in Minuten

- Fußenberg Kürner Straße
- ▶ ● Lambertsneukirchen
- 1 Abzw. Stanglhof
- 2 Wulkersdorf
- 4 Goppeltshof
- 6 Abzw. Berglarn
- 15 Nittenau Bodensteiner Str./Gym



**Montag - Freitag**

05																				
06																				
07	29 <sup>s</sup>																			
08																				
09																				
10																				
11																				

Gültig ab 09.06.2026

**s** = nur an Schultagen

Fahrwege mit Fahrzeit in Minuten

- Fußenberg Kürner Straße
- ▶ ● Abzw. Stanglhof
- 1 Wulkersdorf
- 3 Goppeltshof
- 5 Abzw. Berglarn
- 14 Nittenau Bodensteiner Str./Gym



**Montag - Freitag**

05

06

07 **30<sup>s</sup>**

08

09

10

11

Gültig ab 09.06.2026

**s** = nur an Schultagen

Fahrwege mit Fahrzeit in Minuten

- Fußenberg Kürner Straße
- ● Wulkersdorf
- 2 Goppeltshof
- 4 Abzw. Berglarn
- 13 Nittenau Bodensteiner Str./Gym



**Montag - Freitag**

05

06

07 **32<sup>s</sup>**

08

09

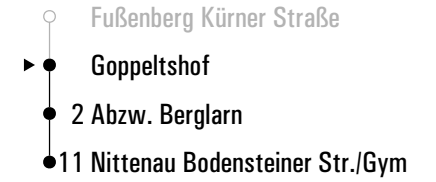
10

11

Gültig ab 09.06.2026

**s** = nur an Schultagen

Fahrwege mit Fahrzeit in Minuten






**Montag - Freitag**

05																				
06																				
07	34 <sup>s</sup>																			
08																				
09																				
10																				
11																				

Gültig ab 09.06.2026

**s** = nur an Schultagen

Fahrwege mit Fahrzeit in Minuten





**Montag - Freitag**

10									
11									
12	55 <sup>B</sup> <sub>VF</sub>	55 <sup>C</sup> <sub>VF</sub>	55 <sup>D</sup> <sub>VF</sub>						
13									
14									
15	20 <sup>A</sup> <sub>sDM</sub>	20 <sup>E</sup> <sub>sDM</sub>	20 <sup>sMD</sup>						
16									
17	05 <sup>nMF</sup>								
18									

Gültig ab 09.06.2026

**A - D** = Fahrwege

**vF** = an Schultagen; am letzten Schultag vor den Weihnachts-, Oster-, Pfingst- und Sommerferien sowie am ersten Schultag nach den Sommerferien um 45 Min. früher

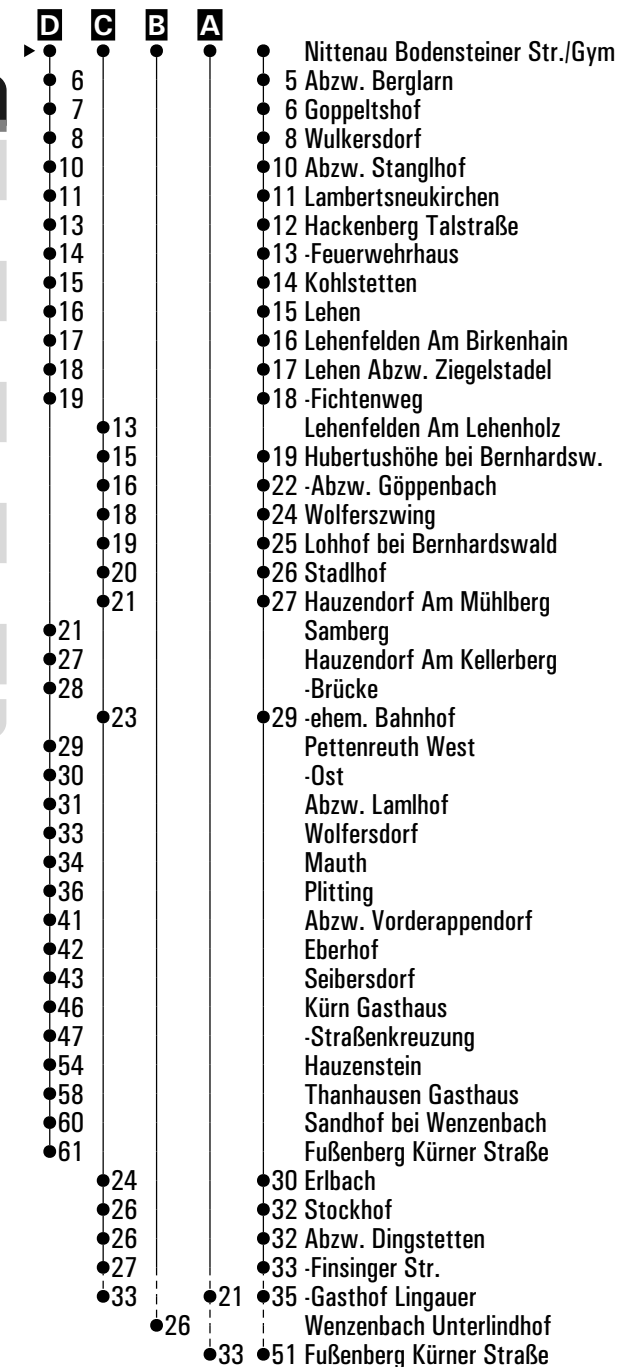
**E** = bis Bernhardsw. Finsinger Str.

**sDM** = nur dienstags und mittwochs an Schultagen; nicht am letzten Schultag vor und am ersten Schultag nach den Sommerferien

**sMD** = nur montags und donnerstags an Schultagen

**nMF** = nur montags und donnerstags an Schultagen; nicht am letzten Schultag vor und am ersten Schultag nach den Sommerferien

Fahrwege mit Fahrzeit in Minuten



Montag - Freitag	
11	
12	
13	01 <sup>A</sup> <sub>vF</sub>
14	
15	25 <sup>B</sup> <sub>sDM</sub> 25 <sup>sMD</sup>
16	
17	10 <sup>nMF</sup>
18	

Gültig ab 09.06.2026

- A** = fährt A
- vF** = an Schultagen; am letzten Schultag vor den Weihnachts-, Oster-, Pfingst- und Sommerferien sowie am ersten Schultag nach den Sommerferien um 45 Min. früher
- B** = bis Bernhardsw. Finsinger Str.
- sDM** = nur dienstags und mittwochs an Schultagen; nicht am letzten Schultag vor und am ersten Schultag nach den Sommerferien
- sMD** = nur montags und donnerstags an Schultagen
- nMF** = nur montags und donnerstags an Schultagen; nicht am letzten Schultag vor und am ersten Schultag nach den Sommerferien

- **A** Mittenau Bodensteiner Str./Gym
- 1 Abzw. Berglarn
- 1 Goppeltshof
- 2 3 Wulkersdorf
- 4 5 Abzw. Stanglhof
- 5 6 Lambertsneukirchen
- 7 7 Hackenberg Talstraße
- 8 8 -Feuerwehrhaus
- 9 9 Kohlstetten
- 10 10 Lehen
- 11 11 Lehenfelden Am Birkenhain
- 12 12 Lehen Abzw. Ziegelstadel
- 13 13 -Fichtenweg
- 14 Hubertushöhe bei Bernhardsw.
- 17 -Abzw. Göppenbach
- 19 Wolferszwing
- 20 Lohhof bei Bernhardswald
- 21 Stadlhof
- 22 Hauzendorf Am Mühlberg
- 15 Samberg
- 21 Hauzendorf Am Kellerberg
- 22 -Brücke
- 24 -ehem. Bahnhof
- 23 Pettenreuth West
- 24 -Ost
- 25 Abzw. Lamlhof
- 27 Wolfersdorf
- 28 Mauth
- 30 Plitting
- 35 Abzw. Vorderappendorf
- 36 Eberhof
- 37 Seibersdorf
- 40 Kürn Gasthaus
- 41 -Straßenkreuzung
- 48 Hauzenstein
- 52 Thanhausen Gasthaus
- 54 Sandhof bei Wenzelbach
- 55 Fußenberg Kürner Straße
- 25 Erlbach
- 27 Stockhof
- 27 Abzw. Dingstetten
- 28 -Finsinger Str.
- 29 -Gemeindezentrum
- 30 -Gasthof Lingauer
- 32 -Siedlung
- 35 Wenzelbach Hopfengarten
- 37 -Weiße Marter
- 46 Fußenberg Kürner Straße

Montag - Freitag	
11	
12	
13	02 <sup>A</sup> <sub>vF</sub>
14	
15	26 <sup>B</sup> <sub>sDM</sub> 26 <sup>sMD</sup>
16	
17	11 <sup>nMF</sup>
18	

Gültig ab 09.06.2026

- A** = fährt A
- vF** = an Schultagen; am letzten Schultag vor den Weihnachts-, Oster-, Pfingst- und Sommerferien sowie am ersten Schultag nach den Sommerferien um 45 Min. früher
- B** = bis Bernhardsw. Finsinger Str.
- sDM** = nur dienstags und mittwochs an Schultagen; nicht am letzten Schultag vor und am ersten Schultag nach den Sommerferien
- sMD** = nur montags und donnerstags an Schultagen
- nMF** = nur montags und donnerstags an Schultagen; nicht am letzten Schultag vor und am ersten Schultag nach den Sommerferien

- A** ○ Mittenau Bodensteiner Str./Gym
- Goppeltshof
- 1 2 Wulkersdorf
- 3 4 Abzw. Stanglhof
- 4 5 Lambertsneukirchen
- 6 6 Hackenberg Talstraße
- 7 7 -Feuerwehrhaus
- 8 8 Kohlstetten
- 9 9 Lehen
- 10 10 Lehenfelden Am Birkenhain
- 11 11 Lehen Abzw. Ziegelstadel
- 12 12 -Fichtenweg
- 13 Hubertushöhe bei Bernhardsw.
- 16 -Abzw. Göppenbach
- 18 Wolferszwing
- 19 Lohhof bei Bernhardswald
- 20 Stadlhof
- 21 Hauzendorf Am Mühlberg
- 14 Samberg
- 20 Hauzendorf Am Kellerberg
- 21 -Brücke
- 23 -ehem. Bahnhof
- 22 Pettenreuth West
- 23 -Ost
- 24 Abzw. Lamhof
- 26 Wolfersdorf
- 27 Mauth
- 29 Plitting
- 34 Abzw. Vorderappendorf
- 35 Eberhof
- 36 Seibersdorf
- 39 Kürn Gasthaus
- 40 -Straßenkreuzung
- 47 Hauzenstein
- 51 Thanhausen Gasthaus
- 53 Sandhof bei Wenzelbach
- 54 Fußenberg Kürner Straße
- 24 Erlbach
- 26 Stockhof
- 26 Abzw. Dingstetten
- 27 -Finsinger Str.
- 28 -Gemeindezentrum
- 29 -Gasthof Lingauer
- 31 -Siedlung
- 34 Wenzelbach Hopfengarten
- 36 -Weiße Marter
- 38 -Kirche
- 45 Fußenberg Kürner Straße

Montag - Freitag	
11	
12	
13	03 <sup>A</sup> <sub>VF</sub>
14	
15	28 <sup>B</sup> <sub>SDM</sub> 28 <sup>sMD</sup>
16	
17	13 <sup>nMF</sup>
18	

Gültig ab 09.06.2026

- A** = fährt A
- VF** = an Schultagen; am letzten Schultag vor den Weihnachts-, Oster-, Pfingst- und Sommerferien sowie am ersten Schultag nach den Sommerferien um 45 Min. früher
- B** = bis Bernhardsw. Finsinger Str.
- sDM** = nur dienstags und mittwochs an Schultagen; nicht am letzten Schultag vor und am ersten Schultag nach den Sommerferien
- sMD** = nur montags und donnerstags an Schultagen
- nMF** = nur montags und donnerstags an Schultagen; nicht am letzten Schultag vor und am ersten Schultag nach den Sommerferien

- A** ○ Nittenau Bodensteiner Str./Gym
- Wulkersdorf
- 2 ● 2 Abzw. Stanglhof
- 3 ● 3 Lambertsneukirchen
- 5 ● 4 Hackenberg Talstraße
- 6 ● 5 -Feuerwehrhaus
- 7 ● 6 Kohlstetten
- 8 ● 7 Lehen
- 9 ● 8 Lehenfelden Am Birkenhain
- 10 ● 9 Lehen Abzw. Ziegelstadel
- 11 ● 10 -Fichtenweg
- 11 ● 11 Hubertushöhe bei Bernhardsw.
- 14 ● 14 -Abzw. Göppenbach
- 16 ● 16 Wolferszwing
- 17 ● 17 Lohhof bei Bernhardswald
- 18 ● 18 Stadlhof
- 19 ● 19 Hauzendorf Am Mühlberg
- 13 ● 13 Samberg
- 19 ● 19 Hauzendorf Am Kellerberg
- 20 ● 20 -Brücke
- 21 ● 21 -ehem. Bahnhof
- 21 ● 21 Pettenreuth West
- 22 ● 22 -Ost
- 23 ● 23 Abzw. Lamhof
- 25 ● 25 Wolfersdorf
- 26 ● 26 Mauth
- 28 ● 28 Pitting
- 33 ● 33 Abzw. Vorderappendorf
- 34 ● 34 Eberhof
- 35 ● 35 Seibersdorf
- 38 ● 38 Kürn Gasthaus
- 39 ● 39 -Straßenkreuzung
- 46 ● 46 Hauzenstein
- 50 ● 50 Thanhausen Gasthaus
- 52 ● 52 Sandhof bei Wenzenbach
- 53 ● 53 Fußenberg Kürner Straße
- 22 ● 22 Erlbach
- 24 ● 24 Stockhof
- 24 ● 24 Abzw. Dingstetten
- 25 ● 25 -Finsinger Str.
- 26 ● 26 -Gemeindezentrum
- 27 ● 27 -Gasthof Lingauer
- 29 ● 29 -Siedlung
- 32 ● 32 Wenzenbach Hopfengarten
- 34 ● 34 -Weiße Marter
- 36 ● 36 -Kirche
- 37 ● 37 -Lilienstraße
- 37 ● 37 -Grundschule
- 43 ● 43 Fußenberg Kürner Straße

Montag - Freitag	
11	
12	
13	05 <sup>A</sup> <sub>vF</sub>
14	
15	30 <sup>B</sup> <sub>sDM</sub> 30 <sup>sMD</sup>
16	
17	15 <sup>nMF</sup>
18	

Gültig ab 09.06.2026

- A** = fährt A
- vF** = an Schultagen; am letzten Schultag vor den Weihnachts-, Oster-, Pfingst- und Sommerferien sowie am ersten Schultag nach den Sommerferien um 45 Min. früher
- B** = bis Bernhardsw. Finsinger Str.
- sDM** = nur dienstags und mittwochs an Schultagen; nicht am letzten Schultag vor und am ersten Schultag nach den Sommerferien
- sMD** = nur montags und donnerstags an Schultagen
- nMF** = nur montags und donnerstags an Schultagen; nicht am letzten Schultag vor und am ersten Schultag nach den Sommerferien

- A** ○ Nittenau Bodensteiner Str./Gym
- Abzw. Stanglhof
- 1 Lambertsneukirchen
- 3 2 Hackenberg Talstraße
- 4 3 -Feuerwehrhaus
- 5 4 Kohlsetten
- 6 5 Lehen
- 7 6 Lehenfelden Am Birkenhain
- 8 7 Lehen Abzw. Ziegelstadel
- 9 8 -Fichtenweg
- 9 Hubertushöhe bei Bernhardsw.
- 12 -Abzw. Göppenbach
- 14 Wolferszwing
- 15 Lohhof bei Bernhardswald
- 16 Stadthof
- 17 Hauzendorf Am Mühlberg
- 11 Samberg
- 17 Hauzendorf Am Kellerberg
- 18 -Brücke
- 19 -ehem. Bahnhof
- 19 Pettenreuth West
- 20 -Ost
- 21 Abzw. Lamlhof
- 23 Wolfersdorf
- 24 Mauth
- 26 Plitting
- 31 Abzw. Vorderappendorf
- 32 Eberhof
- 33 Seibersdorf
- 36 Kürn Gasthaus
- 37 -Straßenkreuzung
- 44 Hauzenstein
- 48 Thanhausen Gasthaus
- 50 Sandhof bei Wenzenbach
- 51 Fußenberg Kürner Straße
- 20 Erlbach
- 22 Stockhof
- 22 Abzw. Dingstetten
- 23 -Finsinger Str.
- 24 -Gemeindezentrum
- 25 -Gasthof Lingauer
- 27 -Siedlung
- 30 Wenzenbach Hopfengarten
- 32 -Weiße Marter
- 34 -Kirche
- 35 -Lilienstraße
- 35 -Grundschule
- 37 -Regensburger Str.
- 41 Fußenberg Kürner Straße

Montag - Freitag	
11	
12	
13	06 <b>A</b> <b>vF</b>
14	
15	31 <b>B</b> <b>sDM</b> 31 <b>sMD</b>
16	
17	16 <b>nMF</b>
18	

Gültig ab 09.06.2026

- A** = fährt A
- vF** = an Schultagen; am letzten Schultag vor den Weihnachts-, Oster-, Pfingst- und Sommerferien sowie am ersten Schultag nach den Sommerferien um 45 Min. früher
- B** = bis Bernhardsw. Finsinger Str.
- sDM** = nur dienstags und mittwochs an Schultagen; nicht am letzten Schultag vor und am ersten Schultag nach den Sommerferien
- sMD** = nur montags und donnerstags an Schultagen
- nMF** = nur montags und donnerstags an Schultagen; nicht am letzten Schultag vor und am ersten Schultag nach den Sommerferien

- A** ○ Nittenau Bodensteiner Str./Gym
- Lambertsneukirchen
- 2 ● 1 Hackenberg Talstraße
- 3 ● 2 -Feuerwehrhaus
- 4 ● 3 Kohlsetten
- 5 ● 4 Lehen
- 6 ● 5 Lehenfelden Am Birkenhain
- 7 ● 6 Lehen Abzw. Ziegelstadel
- 8 ● 7 -Fichtenweg
- 8 ● 8 Hubertushöhe bei Bernhardsw.
- 11 -Abzw. Göppenbach
- 13 Wolferszwing
- 14 Lohhof bei Bernhardswald
- 15 Stadlhof
- 16 Hauzendorf Am Mühlberg
- 10 Samberg
- 16 Hauzendorf Am Kellerberg
- 17 -Brücke
- 18 -ehem. Bahnhof
- 18 Pettenreuth West
- 19 -Ost
- 20 Abzw. Lamlhof
- 22 Wolfersdorf
- 23 Mauth
- 25 Plitting
- 30 Abzw. Vorderappendorf
- 31 Eberhof
- 32 Seibersdorf
- 35 Kürn Gasthaus
- 36 -Straßenkreuzung
- 43 Hauzenstein
- 47 Thanhausen Gasthaus
- 49 Sandhof bei Wenzelbach
- 50 Fußenberg Kürner Straße
- 19 Erlbach
- 21 Stockhof
- 21 Abzw. Dingstetten
- 22 -Finsinger Str.
- 23 -Gemeindezentrum
- 24 -Gasthof Lingauer
- 26 -Siedlung
- 29 Wenzelbach Hopfengarten
- 31 -Weiße Marter
- 33 -Kirche
- 34 -Lilienstraße
- 34 -Grundschule
- 36 -Regensburger Str.
- 37 -Roither Weg
- 40 Fußenberg Kürner Straße



**Montag - Freitag**

11											
12											
13	08 <sup>A</sup> <sub>vF</sub>										
14											
15	32 <sup>B</sup> <sub>sDM</sub>	32 <sup>sMD</sup>									
16											
17	17 <sup>nMF</sup>										
18											

Gültig ab 09.06.2026

- A** = fährt A
- vF** = an Schultagen; am letzten Schultag vor den Weihnachts-, Oster-, Pfingst- und Sommerferien sowie am ersten Schultag nach den Sommerferien um 45 Min. früher
- B** = bis Bernhardsw. Finsinger Str.
- sDM** = nur dienstags und mittwochs an Schultagen; nicht am letzten Schultag vor und am ersten Schultag nach den Sommerferien
- sMD** = nur montags und donnerstags an Schultagen
- nMF** = nur montags und donnerstags an Schultagen; nicht am letzten Schultag vor und am ersten Schultag nach den Sommerferien

Fahrwege mit Fahrzeit in Minuten

- A**
- Nittenau Bodensteiner Str./Gym
- Hackenberg Talstraße
- 1 -Feuerwehrhaus
- 2 Kohlstetten
- 3 Lehen
- 4 Lehenfelden Am Birkenhain
- 5 Lehen Abzw. Ziegelstadel
- 6 -Fichtenweg
- 7 Hubertushöhe bei Bernhardsw.
- 10 -Abzw. Göppenbach
- 12 Wolferszwing
- 13 Lohhof bei Bernhardswald
- 14 Stadthof
- 15 Hauzendorf Am Mühlberg
- 8 Samberg
- 14 Hauzendorf Am Kellerberg
- 15 -Brücke
- 17 -ehem. Bahnhof
- 16 Pettenreuth West
- 17 -Ost
- 18 Abzw. Lamlhof
- 20 Wolfersdorf
- 21 Mauth
- 23 Plitting
- 28 Abzw. Vorderappendorf
- 29 Eberhof
- 30 Seibersdorf
- 33 Kürn Gasthaus
- 34 -Straßenkreuzung
- 41 Hauzenstein
- 45 Thanhausen Gasthaus
- 47 Sandhof bei Wenzenbach
- 48 Fußenberg Kürner Straße
- 18 Erlbach
- 20 Stockhof
- 20 Abzw. Dingstetten
- 21 -Finsinger Str.
- 22 -Gemeindezentrum
- 23 -Gasthof Lingauer
- 25 -Siedlung
- 28 Wenzenbach Hopfengarten
- 30 -Weiße Marter
- 32 -Kirche
- 33 -Lilienstraße
- 33 -Grundschule
- 35 -Regensburger Str.
- 36 -Roither Weg
- 37 Roith bei Wenzenbach
- 38 Fußenberg Sandhofstraße
- 39 -Kürner Straße

Montag - Freitag	
11	
12	
13	09 <sup>A</sup> <sub>vF</sub>
14	
15	33 <sup>B</sup> <sub>sDM</sub> 33 <sup>sMD</sup>
16	
17	18 <sup>nMF</sup>
18	

Gültig ab 09.06.2026

- A** = fährt A
- vF** = an Schultagen; am letzten Schultag vor den Weihnachts-, Oster-, Pfingst- und Sommerferien sowie am ersten Schultag nach den Sommerferien um 45 Min. früher
- B** = bis Bernhardsw. Finsinger Str.
- sDM** = nur dienstags und mittwochs an Schultagen; nicht am letzten Schultag vor und am ersten Schultag nach den Sommerferien
- sMD** = nur montags und donnerstags an Schultagen
- nMF** = nur montags und donnerstags an Schultagen; nicht am letzten Schultag vor und am ersten Schultag nach den Sommerferien

- A** Nittenau Bodensteiner Str./Gym
- Hackenberg Feuerwehrhaus
- 1 1 Kohlstetten
- 2 2 Lehen
- 3 3 Lehenfelden Am Birkenhain
- 4 4 Lehen Abzw. Ziegelstadel
- 5 5 -Fichtenweg
- 6 Hubertushöhe bei Bernhardsw.
- 9 -Abzw. Göppenbach
- 11 Wolferszwing
- 12 Lohhof bei Bernhardswald
- 13 Stadlhof
- 14 Hauzendorf Am Mühlberg
- 7 Samberg
- 13 Hauzendorf Am Kellerberg
- 14 -Brücke
- 16 -ehem. Bahnhof
- 15 Pettenreuth West
- 16 -Ost
- 17 Abzw. Lamlhof
- 19 Wolfersdorf
- 20 Mauth
- 22 Plitting
- 27 Abzw. Vorderappendorf
- 28 Eberhof
- 29 Seibersdorf
- 32 Kürn Gasthaus
- 33 -Straßenkreuzung
- 40 Hauzenstein
- 44 Thanhausen Gasthaus
- 46 Sandhof bei Wenzenbach
- 47 Fußenberg Kürner Straße
- 17 Erlbach
- 19 Stockhof
- 19 Abzw. Dingstetten
- 20 -Finsinger Str.
- 21 -Gemeindezentrum
- 22 -Gasthof Lingauer
- 24 -Siedlung
- 27 Wenzenbach Hopfengarten
- 29 -Weiße Marter
- 31 -Kirche
- 32 -Lilienstraße
- 32 -Grundschule
- 34 -Regensburger Str.
- 35 -Roither Weg
- 36 Roith bei Wenzenbach
- 37 Fußenberg Sandhofstraße
- 38 -Kürner Straße



**Montag - Freitag**

11												
12												
13	10 <sup>A</sup> <sub>vF</sub>											
14												
15	34 <sup>B</sup> <sub>sDM</sub>	34 <sup>sMD</sup>										
16												
17	19 <sup>nMF</sup>											
18												

Gültig ab 09.06.2026

- A** = fährt A
- vF** = an Schultagen; am letzten Schultag vor den Weihnachts-, Oster-, Pfingst- und Sommerferien sowie am ersten Schultag nach den Sommerferien um 45 Min. früher
- B** = bis Bernhardsw. Finsinger Str.
- sDM** = nur dienstags und mittwochs an Schultagen; nicht am letzten Schultag vor und am ersten Schultag nach den Sommerferien
- sMD** = nur montags und donnerstags an Schultagen
- nMF** = nur montags und donnerstags an Schultagen; nicht am letzten Schultag vor und am ersten Schultag nach den Sommerferien

- Fahrwege mit Fahrzeit in Minuten
- A** ○ Nittenau Bodensteiner Str./Gym
  - Kohlstetten
  - 1 1 Lehen
  - 2 2 Lehenfelden Am Birkenhain
  - 3 3 Lehen Abzw. Ziegelstadel
  - 4 4 -Fichtenweg
  - 5 Hubertushöhe bei Bernhardsw.
  - 8 -Abzw. Göppenbach
  - 10 Wolferszwing
  - 11 Lohhof bei Bernhardswald
  - 12 Stadlhof
  - 13 Hauzendorf Am Mühlberg
  - 6 Samberg
  - 12 Hauzendorf Am Kellerberg
  - 13 -Brücke
  - 15 -ehem. Bahnhof
  - 14 Pettenreuth West
  - 15 -Ost
  - 16 Abzw. Lamlhof
  - 18 Wolfersdorf
  - 19 Mauth
  - 21 Plitting
  - 26 Abzw. Vorderappendorf
  - 27 Eberhof
  - 28 Seibersdorf
  - 31 Kürn Gasthaus
  - 32 -Straßenkreuzung
  - 39 Hauzenstein
  - 43 Thanhausen Gasthaus
  - 45 Sandhof bei Wenzenbach
  - 46 Fußenberg Kürner Straße
  - 16 Erlbach
  - 18 Stockhof
  - 18 Abzw. Dingstetten
  - 19 -Finsinger Str.
  - 20 -Gemeindezentrum
  - 21 -Gasthof Lingauer
  - 23 -Siedlung
  - 26 Wenzenbach Hopfengarten
  - 28 -Weiße Marter
  - 30 -Kirche
  - 31 -Lilienstraße
  - 31 -Grundschule
  - 33 -Regensburger Str.
  - 34 -Roither Weg
  - 35 Roith bei Wenzenbach
  - 36 Fußenberg Sandhofstraße
  - 37 -Kürner Straße

Montag - Freitag	
11	
12	
13	11 <sup>A</sup> <sub>vF</sub>
14	
15	35 <sup>B</sup> <sub>sDM</sub> 35 <sup>sMD</sup>
16	
17	20 <sup>nMF</sup>
18	

Gültig ab 09.06.2026

- A** = fährt A
- vF** = an Schultagen; am letzten Schultag vor den Weihnachts-, Oster-, Pfingst- und Sommerferien sowie am ersten Schultag nach den Sommerferien um 45 Min. früher
- B** = bis Bernhardsw. Finsinger Str.
- sDM** = nur dienstags und mittwochs an Schultagen; nicht am letzten Schultag vor und am ersten Schultag nach den Sommerferien
- sMD** = nur montags und donnerstags an Schultagen
- nMF** = nur montags und donnerstags an Schultagen; nicht am letzten Schultag vor und am ersten Schultag nach den Sommerferien

- A** ○ Nittenau Bodensteiner Str./Gym
- Lehen
- 1 Lehenfelden Am Birkenhain
- 2 Lehen Abzw. Ziegelstadel
- 3 -Fichtenweg
- 4 Hubertushöhe bei Bernhardsw.
- 7 -Abzw. Göppenbach
- 9 Wolferszwing
- 10 Lohhof bei Bernhardswald
- 11 Stadlhof
- 12 Hauzendorf Am Mühlberg
- 5 Samberg
- 11 Hauzendorf Am Kellerberg
- 12 -Brücke
- 14 -ehem. Bahnhof
- 13 Pettenreuth West
- 14 -Ost
- 15 Abzw. Lamlhof
- 17 Wolfersdorf
- 18 Mauth
- 20 Plitting
- 25 Abzw. Vorderappendorf
- 26 Eberhof
- 27 Seibersdorf
- 30 Kürn Gasthaus
- 31 -Straßenkreuzung
- 38 Hauzenstein
- 42 Thanhausen Gasthaus
- 44 Sandhof bei Wenzenbach
- 45 Fußenberg Kürner Straße
- 15 Erlbach
- 17 Stockhof
- 17 Abzw. Dingstetten
- 18 -Finsinger Str.
- 19 -Gemeindezentrum
- 20 -Gasthof Lingauer
- 22 -Siedlung
- 25 Wenzenbach Hopfengarten
- 27 -Weiße Marter
- 29 -Kirche
- 30 -Lilienstraße
- 30 -Grundschule
- 32 -Regensburger Str.
- 33 -Roither Weg
- 34 Roith bei Wenzenbach
- 35 Fußenberg Sandhofstraße
- 36 -Kürner Straße









Montag - Freitag	
11	
12	
13	10 <sup>A</sup> <sub>vF</sub>
14	
15	39 <sup>B</sup> <sub>sDM</sub> 39 <sup>sMD</sup>
16	
17	24 <sup>nMF</sup>
18	

Gültig ab 09.06.2026

- A** = fährt A
- vF** = an Schultagen; am letzten Schultag vor den Weihnachts-, Oster-, Pfingst- und Sommerferien sowie am ersten Schultag nach den Sommerferien um 45 Min. früher
- B** = bis Bernhardsw. Finsinger Str.
- sDM** = nur dienstags und mittwochs an Schultagen; nicht am letzten Schultag vor und am ersten Schultag nach den Sommerferien
- sMD** = nur montags und donnerstags an Schultagen
- nMF** = nur montags und donnerstags an Schultagen; nicht am letzten Schultag vor und am ersten Schultag nach den Sommerferien

- A** Nittenau Bodensteiner Str./Gym
- 1 Hubertushöhe bei Bernhardsw.
- 1 3 -Abzw. Göppenbach
- 3 5 Wolferszwing
- 4 6 Lohhof bei Bernhardswald
- 5 7 Stadlhof
- 6 8 Hauzendorf Am Mühlberg
- 8 10 -ehem. Bahnhof
- 9 11 Erlbach
- 11 13 Stockhof
- 11 13 Abzw. Dingstetten
- 12 14 -Finsinger Str.
- 15 Adlmannstein
- 17 15 Bernhardswald Gemeindezentrum
- 18 16 -Gasthof Lingauer
- 18 -Siedlung
- 21 Wenzenbach Hopfengarten
- 23 -Weiße Marter
- 25 -Kirche
- 26 -Lilienstraße
- 26 -Grundschule
- 28 -Regensburger Str.
- 29 -Roither Weg
- 30 Roith bei Wenzenbach
- 31 Fußenberg Sandhofstraße
- 32 -Kürner Straße

Montag - Freitag	
11	
12	
13	11 <sup>A</sup> <sub>vF</sub>
14	
15	42 <sup>B</sup> <sub>sDM</sub> 42 <sup>sMD</sup>
16	
17	27 <sup>nMF</sup>
18	

Gültig ab 09.06.2026

- A** = fährt A
- vF** = an Schultagen; am letzten Schultag vor den Weihnachts-, Oster-, Pfingst- und Sommerferien sowie am ersten Schultag nach den Sommerferien um 45 Min. früher
- B** = bis Bernhardsw. Finsinger Str.
- sDM** = nur dienstags und mittwochs an Schultagen; nicht am letzten Schultag vor und am ersten Schultag nach den Sommerferien
- sMD** = nur montags und donnerstags an Schultagen
- nMF** = nur montags und donnerstags an Schultagen; nicht am letzten Schultag vor und am ersten Schultag nach den Sommerferien

- A** ○ Nittenau Bodensteiner Str./Gym
- ▶ ● Grubberg, Abzw. Göppenbach
- 2 2 Wolferszwing
- 3 3 Lohhof bei Bernhardswald
- 4 4 Stadthof
- 5 5 Hauzendorf Am Mühlberg
- 7 7 -ehem. Bahnhof
- 8 8 Erlbach
- 10 10 Stockhof
- 10 10 Abzw. Dingstetten
- 11 11 -Finsinger Str.
- 14 Adlmannstein
- 16 12 Bernhardswald Gemeindezentrum
- 17 13 -Gasthof Lingauer
- 15 -Siedlung
- 18 Wenzenbach Hopfengarten
- 20 -Weiße Marter
- 22 -Kirche
- 23 -Lilienstraße
- 23 -Grundschule
- 25 -Regensburger Str.
- 26 -Roither Weg
- 27 Roith bei Wenzenbach
- 28 Fußenberg Sandhofstraße
- 29 -Kürner Straße



**Montag - Freitag**

11										
12										
13	13 <sup>A</sup> <sub>VF</sub>									
14										
15	44 <sup>B</sup> <sub>sDM</sub>	44 <sup>sMD</sup>								
16										
17	29 <sup>nMF</sup>									
18										

Gültig ab 09.06.2026

- A** = fährt A
- VF** = an Schultagen; am letzten Schultag vor den Weihnachts-, Oster-, Pfingst- und Sommerferien sowie am ersten Schultag nach den Sommerferien um 45 Min. früher
- B** = bis Bernhardsw. Finsinger Str.
- sDM** = nur dienstags und mittwochs an Schultagen; nicht am letzten Schultag vor und am ersten Schultag nach den Sommerferien
- sMD** = nur montags und donnerstags an Schultagen
- nMF** = nur montags und donnerstags an Schultagen; nicht am letzten Schultag vor und am ersten Schultag nach den Sommerferien

Fahrwege mit Fahrzeit in Minuten





**Montag - Freitag**

11										
12										
13	14 <sup>A</sup> <sub>VF</sub>									
14										
15	45 <sup>B</sup> <sub>sDM</sub>	45 <sup>sMD</sup>								
16										
17	30 <sup>nMF</sup>									
18										

Gültig ab 09.06.2026

- A** = fährt A
- VF** = an Schultagen; am letzten Schultag vor den Weihnachts-, Oster-, Pfingst- und Sommerferien sowie am ersten Schultag nach den Sommerferien um 45 Min. früher
- B** = bis Bernhardsw. Finsinger Str.
- sDM** = nur dienstags und mittwochs an Schultagen; nicht am letzten Schultag vor und am ersten Schultag nach den Sommerferien
- sMD** = nur montags und donnerstags an Schultagen
- nMF** = nur montags und donnerstags an Schultagen; nicht am letzten Schultag vor und am ersten Schultag nach den Sommerferien

Fahrwege mit Fahrzeit in Minuten





**Montag - Freitag**

11										
12										
13	15	<sup>A</sup> <sub>vF</sub>								
14										
15	46	<sup>B</sup> <sub>sDM</sub>	46	<sup>sMD</sup>						
16										
17	31	<sup>nMF</sup>								
18										

Gültig ab 09.06.2026

- A** = fährt A
- vF** = an Schultagen; am letzten Schultag vor den Weihnachts-, Oster-, Pfingst- und Sommerferien sowie am ersten Schultag nach den Sommerferien um 45 Min. früher
- B** = bis Bernhardsw. Finsinger Str.
- sDM** = nur dienstags und mittwochs an Schultagen; nicht am letzten Schultag vor und am ersten Schultag nach den Sommerferien
- sMD** = nur montags und donnerstags an Schultagen
- nMF** = nur montags und donnerstags an Schultagen; nicht am letzten Schultag vor und am ersten Schultag nach den Sommerferien

Fahrwege mit Fahrzeit in Minuten

- A**
- Nittenau Bodensteiner Str./Gym
- Stadlhof
- 1 1 Hauzendorf Am Mühlberg
- 3 3 -ehem. Bahnhof
- 4 4 Erlbach
- 6 6 Stockhof
- 6 6 Abzw. Dingstetten
- 7 7 -Finsinger Str.
- 10 Adlmannstein
- 12 8 Bernhardswald Gemeindezentrum
- 13 9 -Gasthof Lingauer
- 11 -Siedlung
- 14 Wenzelbach Hopfengarten
- 16 -Weiße Marter
- 18 -Kirche
- 19 -Lilienstraße
- 19 -Grundschule
- 21 -Regensburger Str.
- 22 -Roither Weg
- 23 Roith bei Wenzelbach
- 24 Fußenberg Sandhofstraße
- 25 -Kürner Straße



**Montag - Freitag**

11										
12										
13	16	<b>A</b> <b>vF</b>								
14										
15	47	<b>B</b> <b>sDM</b>	47	<b>sMD</b>						
16										
17	32	<b>nMF</b>								
18										

Gültig ab 09.06.2026

- A** = fährt A
- vF** = an Schultagen; am letzten Schultag vor den Weihnachts-, Oster-, Pfingst- und Sommerferien sowie am ersten Schultag nach den Sommerferien um 45 Min. früher
- B** = bis Bernhardsw. Finsinger Str.
- sDM** = nur dienstags und mittwochs an Schultagen; nicht am letzten Schultag vor und am ersten Schultag nach den Sommerferien
- sMD** = nur montags und donnerstags an Schultagen
- nMF** = nur montags und donnerstags an Schultagen; nicht am letzten Schultag vor und am ersten Schultag nach den Sommerferien

Fahrwege mit Fahrzeit in Minuten











**Montag - Freitag**


11										
12										
13	18	<b>A</b> <b>vF</b>								
14										
15	49	<b>B</b> <b>sDM</b>	49	<b>sMD</b>						
16										
17	34	<b>nMF</b>								
18										

Gültig ab 09.06.2026

- A** = fährt A
- vF** = an Schultagen; am letzten Schultag vor den Weihnachts-, Oster-, Pfingst- und Sommerferien sowie am ersten Schultag nach den Sommerferien um 45 Min. früher
- B** = bis Bernhardsw. Finsinger Str.
- sDM** = nur dienstags und mittwochs an Schultagen; nicht am letzten Schultag vor und am ersten Schultag nach den Sommerferien
- sMD** = nur montags und donnerstags an Schultagen
- nMF** = nur montags und donnerstags an Schultagen; nicht am letzten Schultag vor und am ersten Schultag nach den Sommerferien





 Montag - Freitag	
10	
11	
12	
13	25 <sup>vF</sup>
14	
15	
16	

Gültig ab 09.06.2026

**vF** = an Schultagen; am letzten Schultag vor den Weihnachts-, Oster-, Pfingst- und Sommerferien sowie am ersten Schultag nach den Sommerferien um 45 Min. früher

- Fahrwege mit Fahrzeit in Minuten
- Nittenau Bodensteiner Str./Gym
  - ● Pettenreuth Ost
  - 1 Abzw. Lamlhof
  - 3 Wolfersdorf
  - 4 Mauth
  - 6 Plitting
  - 11 Abzw. Vorderappendorf
  - 12 Eberhof
  - 13 Seibersdorf
  - 16 Kürn Gasthaus
  - 17 -Straßenkreuzung
  - 24 Hauzenstein
  - 28 Thanhausen Gasthaus
  - 30 Sandhof bei Wenzelbach
  - 31 Fußenberg Kürner Straße























Montag - Freitag	
11	
12	
13	19 <sup>A</sup> / <sub>vF</sub>
14	
15	50 <sup>B</sup> / <sub>sDM</sub> 50 <sup>sMD</sup>
16	
17	35 <sup>nMF</sup>
18	

Gültig ab 09.06.2026

- A** = fährt A
- vF** = an Schultagen; am letzten Schultag vor den Weihnachts-, Oster-, Pfingst- und Sommerferien sowie am ersten Schultag nach den Sommerferien um 45 Min. früher
- B** = bis Bernhardsw. Finsinger Str.
- sDM** = nur dienstags und mittwochs an Schultagen; nicht am letzten Schultag vor und am ersten Schultag nach den Sommerferien
- sMD** = nur montags und donnerstags an Schultagen
- nMF** = nur montags und donnerstags an Schultagen; nicht am letzten Schultag vor und am ersten Schultag nach den Sommerferien



Montag - Freitag	
11	
12	
13	21 <sup>A</sup> / <sub>vF</sub>
14	
15	52 <sup>B</sup> / <sub>sDM</sub> 52 <sup>sMD</sup>
16	
17	37 <sup>nMF</sup>
18	

- **A** Nittenau Bodensteiner Str./Gym
- Stockhof
- 0 Abzw. Dingstetten
- 1 -Finsinger Str.
- 4 Adlmannstein
- 6 2 Bernhardswald Gemeindezentrum
- 7 3 -Gasthof Lingauer
- 5 -Siedlung
- 8 Wenzelbach Hopfengarten
- 10 -Weiße Marter
- 12 -Kirche
- 13 -Lilienstraße
- 13 -Grundschule
- 15 -Regensburger Str.
- 16 -Roither Weg
- 17 Roith bei Wenzelbach
- 18 Fußenberg Sandhofstraße
- 19 -Kürner Straße

Gültig ab 09.06.2026

- A** = fährt A
- vF** = an Schultagen; am letzten Schultag vor den Weihnachts-, Oster-, Pfingst- und Sommerferien sowie am ersten Schultag nach den Sommerferien um 45 Min. früher
- B** = bis Bernhardsw. Finsinger Str.
- sDM** = nur dienstags und mittwochs an Schultagen; nicht am letzten Schultag vor und am ersten Schultag nach den Sommerferien
- sMD** = nur montags und donnerstags an Schultagen
- nMF** = nur montags und donnerstags an Schultagen; nicht am letzten Schultag vor und am ersten Schultag nach den Sommerferien

Fahrwege mit Fahrzeit in Minuten

Montag - Freitag	
11	
12	
13	21 <sup>A</sup> / <sub>vF</sub>
14	
15	52 <sup>B</sup> / <sub>sDM</sub> 52 <sup>sMD</sup>
16	
17	37 <sup>nMF</sup>
18	

- A**
- Nittenau Bodensteiner Str./Gym
  - Abzw. Dingstetten
  - 1 -Finsinger Str.
  - 4 Adlmannstein
  - 6 2 Bernhardswald Gemeindezentrum
  - 7 3 -Gasthof Lingauer
  - 5 -Siedlung
  - 8 Wenzelbach Hopfengarten
  - 10 -Weiße Marter
  - 12 -Kirche
  - 13 -Lilienstraße
  - 13 -Grundschule
  - 15 -Regensburger Str.
  - 16 -Roither Weg
  - 17 Roith bei Wenzelbach
  - 18 Fußenberg Sandhofstraße
  - 19 -Kürner Straße

Gültig ab 09.06.2026

- A** = fährt A
- vF** = an Schultagen; am letzten Schultag vor den Weihnachts-, Oster-, Pfingst- und Sommerferien sowie am ersten Schultag nach den Sommerferien um 45 Min. früher
- B** = bis Bernhardsw. Finsinger Str.
- sDM** = nur dienstags und mittwochs an Schultagen; nicht am letzten Schultag vor und am ersten Schultag nach den Sommerferien
- sMD** = nur montags und donnerstags an Schultagen
- nMF** = nur montags und donnerstags an Schultagen; nicht am letzten Schultag vor und am ersten Schultag nach den Sommerferien

Montag - Freitag	
10	
11	
12	
13	22 <sup>A</sup> / <sub>VF</sub>
14	
15	53 <sup>sMD</sup>
16	
17	38 <sup>nMF</sup>
18	
19	



Gültig ab 09.06.2026

- A** = fährt A
- VF** = an Schultagen; am letzten Schultag vor den Weihnachts-, Oster-, Pfingst- und Sommerferien sowie am ersten Schultag nach den Sommerferien um 45 Min. früher
- sMD** = nur montags und donnerstags an Schultagen
- nMF** = nur montags und donnerstags an Schultagen; nicht am letzten Schultag vor und am ersten Schultag nach den Sommerferien



**Montag - Freitag**

10																				
11																				
12																				
13	25 <sup>VF</sup>																			
14																				
15																				

Gültig ab 09.06.2026

Fahrwege mit Fahrzeit in Minuten

- Nittenau Bodensteiner Str./Gym
- ▶ ● Adlmannstein
- 2 Bernhardswald Gemeindezentrum
- 3 -Gasthof Lingauer

**VF** = an Schultagen; am letzten Schultag vor den Weihnachts-, Oster-, Pfingst- und Sommerferien sowie am ersten Schultag nach den Sommerferien um 45 Min. früher

Montag - Freitag												
11												
12												
13												
14												
15	38 <sup>sDM</sup>											
16												
17												
18												

Gültig ab 09.06.2026

**sDM** = nur dienstags und mittwochs an Schultagen; nicht am letzten Schultag vor und am ersten Schultag nach den Sommerferien

- Fahrwege mit Fahrzeit in Minuten
- Nittenau Bodensteiner Str./Gym
  - ▶ ● Bernhardswald Gasthof Lingauer
  - 2 -Gemeindezentrum
  - 3 -Gasthof Lingauer
  - 4 -Siedlung
  - 6 Wenzelbach Hopfengarten
  - 8 -Weiße Marter
  - 9 -Kirche
  - 10 -Lilienstraße
  - 10 -Grundschule
  - 11 -Regensburger Str.
  - 12 -Roither Weg
  - 13 Roith bei Wenzelbach
  - 14 Fußenberg Sandhofstraße
  - 15 -Kürner Straße



**Montag - Freitag**

11												
12												
13	27 <sup>A</sup> <sub>vF</sub>											
14												
15	40 <sup>sDM</sup>	54 <sup>sMD</sup>										
16												
17	39 <sup>nMF</sup>											
18												

Gültig ab 09.06.2026

- Fahrwege mit Fahrzeit in Minuten
- Nittenau Bodensteiner Str./Gym
  - ▶ ● Bernhardswald Gemeindezentrum
  - 1 -Gasthof Lingauer
  - 2 -Siedlung
  - 4 Wenzelbach Hopfengarten
  - 6 -Weiße Marter
  - 7 -Kirche
  - 8 -Lilienstraße
  - 8 -Grundschule
  - 9 -Regensburger Str.
  - 10 -Roither Weg
  - 11 Roith bei Wenzelbach
  - 12 Fußenberg Sandhofstraße
  - 13 -Kürner Straße

**vF** = an Schultagen; am letzten Schultag vor den Weihnachts-, Oster-, Pfingst- und Sommerferien sowie am ersten Schultag nach den Sommerferien um 45 Min. früher

**A** = bis Bernhardswald Gasthof Lingauer

**sDM** = nur dienstags und mittwochs an Schultagen; nicht am letzten Schultag vor und am ersten Schultag nach den Sommerferien

**sMD** = nur montags und donnerstags an Schultagen

**nMF** = nur montags und donnerstags an Schultagen; nicht am letzten Schultag vor und am ersten Schultag nach den Sommerferien



**Montag - Freitag**

11																				
12																				
13																				
14																				
15	41 <sup>sDM</sup>	55 <sup>sMD</sup>																		
16																				
17	40 <sup>nMF</sup>																			
18																				
19																				
20																				

Gültig ab 09.06.2026

**sDM** = nur dienstags und mittwochs an Schultagen; nicht am letzten Schultag vor und am ersten Schultag nach den Sommerferien

**sMD** = nur montags und donnerstags an Schultagen

**nMF** = nur montags und donnerstags an Schultagen; nicht am letzten Schultag vor und am ersten Schultag nach den Sommerferien

Fahrwege mit Fahrzeit in Minuten

- Nittenau Bodensteiner Str./Gym
- ▶ ● Bernhardswald Gasthof Lingauer
- 1 -Siedlung
- 3 Wenzelbach Hopfengarten
- 5 -Weiße Marter
- 6 -Kirche
- 7 -Lilienstraße
- 7 -Grundschule
- 8 -Regensburger Str.
- 9 -Roither Weg
- 10 Roith bei Wenzelbach
- 11 Fußenberg Sandhofstraße
- 12 -Kürner Straße



**Montag - Freitag**

11											
12											
13	13 <sup>A</sup> <sub>vF</sub>										
14											
15	42 <sup>sDM</sup>	57 <sup>sMD</sup>									
16											
17	42 <sup>nMF</sup>										
18											

Gültig ab 09.06.2026

Fahrwege mit Fahrzeit in Minuten



**A** = fährt A

**vF** = an Schultagen; am letzten Schultag vor den Weihnachts-, Oster-, Pfingst- und Sommerferien sowie am ersten Schultag nach den Sommerferien um 45 Min. früher

**sDM** = nur dienstags und mittwochs an Schultagen; nicht am letzten Schultag vor und am ersten Schultag nach den Sommerferien

**sMD** = nur montags und donnerstags an Schultagen

**nMF** = nur montags und donnerstags an Schultagen; nicht am letzten Schultag vor und am ersten Schultag nach den Sommerferien

Montag - Freitag	
11	
12	
13	14 <sup>A</sup> / <sub>vF</sub>
14	
15	44 <sup>sDM</sup>
16	00 <sup>sMD</sup>
17	45 <sup>nMF</sup>
18	



Gültig ab 09.06.2026

**A** = fährt A

**vF** = an Schultagen; am letzten Schultag vor den Weihnachts-, Oster-, Pfingst- und Sommerferien sowie am ersten Schultag nach den Sommerferien um 45 Min. früher

**sDM** = nur dienstags und mittwochs an Schultagen; nicht am letzten Schultag vor und am ersten Schultag nach den Sommerferien

**sMD** = nur montags und donnerstags an Schultagen

**nMF** = nur montags und donnerstags an Schultagen; nicht am letzten Schultag vor und am ersten Schultag nach den Sommerferien

Montag - Freitag	
11	
12	
13	17 <sup>A</sup> / <sub>vF</sub>
14	
15	46 <sup>sDM</sup>
16	02 <sup>sMD</sup>
17	47 <sup>nMF</sup>
18	



Gültig ab 09.06.2026

**A** = fährt A

**vF** = an Schultagen; am letzten Schultag vor den Weihnachts-, Oster-, Pfingst- und Sommerferien sowie am ersten Schultag nach den Sommerferien um 45 Min. früher

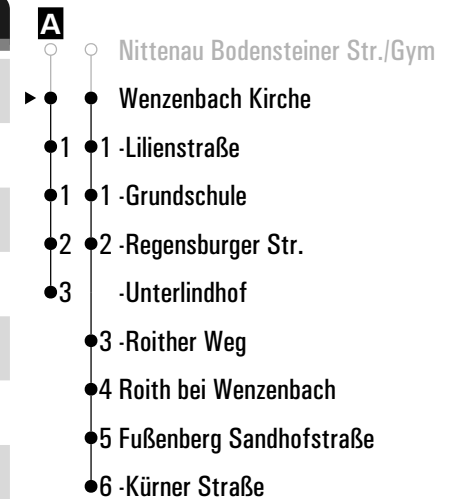
**sDM** = nur dienstags und mittwochs an Schultagen; nicht am letzten Schultag vor und am ersten Schultag nach den Sommerferien

**sMD** = nur montags und donnerstags an Schultagen

**nMF** = nur montags und donnerstags an Schultagen; nicht am letzten Schultag vor und am ersten Schultag nach den Sommerferien

Fahrwege mit Fahrzeit in Minuten

Montag - Freitag	
11	
12	
13	18 <sup>A</sup> / <sub>vF</sub>
14	
15	47 <sup>sDM</sup>
16	04 <sup>sMD</sup>
17	49 <sup>nMF</sup>
18	



Gültig ab 09.06.2026

**A** = fährt A

**vF** = an Schultagen; am letzten Schultag vor den Weihnachts-, Oster-, Pfingst- und Sommerferien sowie am ersten Schultag nach den Sommerferien um 45 Min. früher

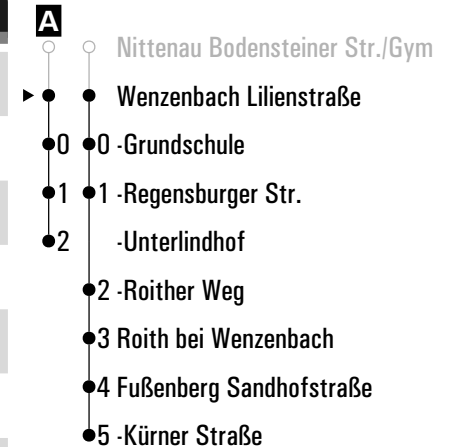
**sDM** = nur dienstags und mittwochs an Schultagen; nicht am letzten Schultag vor und am ersten Schultag nach den Sommerferien

**sMD** = nur montags und donnerstags an Schultagen

**nMF** = nur montags und donnerstags an Schultagen; nicht am letzten Schultag vor und am ersten Schultag nach den Sommerferien

Fahrwege mit Fahrzeit in Minuten

Montag - Freitag	
11	
12	
13	19 <sup>A</sup> / <sub>vF</sub>
14	
15	48 <sup>sDM</sup>
16	05 <sup>sMD</sup>
17	50 <sup>nMF</sup>
18	



Gültig ab 09.06.2026

**A** = fährt A

**vF** = an Schultagen; am letzten Schultag vor den Weihnachts-, Oster-, Pfingst- und Sommerferien sowie am ersten Schultag nach den Sommerferien um 45 Min. früher

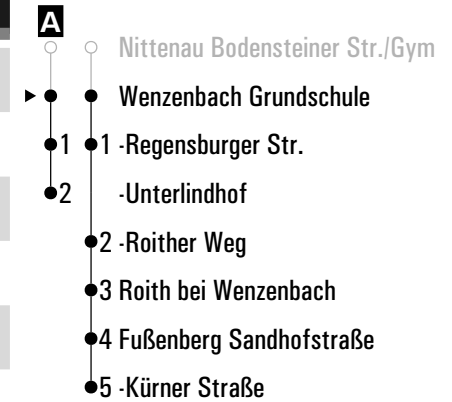
**sDM** = nur dienstags und mittwochs an Schultagen; nicht am letzten Schultag vor und am ersten Schultag nach den Sommerferien

**sMD** = nur montags und donnerstags an Schultagen

**nMF** = nur montags und donnerstags an Schultagen; nicht am letzten Schultag vor und am ersten Schultag nach den Sommerferien

Montag - Freitag	
11	
12	
13	19 <sup>A</sup> / <sub>vF</sub>
14	
15	48 <sup>sDM</sup>
16	05 <sup>sMD</sup>
17	50 <sup>nMF</sup>
18	

Fahrwege mit Fahrzeit in Minuten



Gültig ab 09.06.2026

**A** = fährt A

**vF** = an Schultagen; am letzten Schultag vor den Weihnachts-, Oster-, Pfingst- und Sommerferien sowie am ersten Schultag nach den Sommerferien um 45 Min. früher

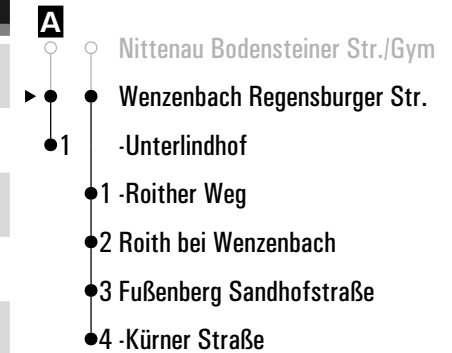
**sDM** = nur dienstags und mittwochs an Schultagen; nicht am letzten Schultag vor und am ersten Schultag nach den Sommerferien

**sMD** = nur montags und donnerstags an Schultagen

**nMF** = nur montags und donnerstags an Schultagen; nicht am letzten Schultag vor und am ersten Schultag nach den Sommerferien

Montag - Freitag	
11	
12	
13	20 <sup>A</sup> / <sub>vF</sub>
14	
15	49 <sup>sDM</sup>
16	07 <sup>sMD</sup>
17	51 <sup>nMF</sup>
18	

Fahrwege mit Fahrzeit in Minuten



Gültig ab 09.06.2026

**A** = fährt A

**vF** = an Schultagen; am letzten Schultag vor den Weihnachts-, Oster-, Pfingst- und Sommerferien sowie am ersten Schultag nach den Sommerferien um 45 Min. früher

**sDM** = nur dienstags und mittwochs an Schultagen; nicht am letzten Schultag vor und am ersten Schultag nach den Sommerferien

**sMD** = nur montags und donnerstags an Schultagen

**nMF** = nur montags und donnerstags an Schultagen; nicht am letzten Schultag vor und am ersten Schultag nach den Sommerferien